

В Барнауле немало мест с богатым прошлым. Знать их историю, сохранять память о них и поддерживать такие места в надлежащем состоянии — обязанность горожан и местной власти

# Парк «Изумрудный»: культурный код\*

текст **Данил Дегтярев, Евгений Клепиков, Евгений Кучинёв**



К сожалению, это не всегда удается. Один из таких примеров — парк «Изумрудный», что раскинулся между проспектом Комсомольским и улицей Ленской в Октябрьском районе. Не слишком ответственно подошли к его содержанию те, кто хозяйствовал там в последние годы. В результате парк запустел, пруд осушен, деревья вырублены. Теперь этот некогда уютный уголок больше напоминает пустырь. И постепенно стирается культурный код этого места, создававшийся не одно десятилетие и даже не один век.

## СЕРЕБРЯНАЯ НИТЬ

В XVIII веке на месте парка тоже было много деревьев. Рос там березовый лес, который еще можно увидеть на планах 150-летней давности<sup>1</sup>. Когда небольшой

\*Исследование выполнено при финансовой поддержке РФФИ в рамках научного проекта № 18-09-00439.

<sup>1</sup>Краевое государственное учреждение «Государственный архив Алтайского края» (КГУ ГААК) Ф. 50 Оп. 1. Д. 986.

поселок при сереброплавильном заводе вырос в настоящий город, именно по этой местности проложили главную гужевую магистраль — так называемый Томский почтовый тракт. Он соединял Барнаул не только с губернским центром, но и со столицами империи — Петербургом и Москвой. И именно по нему везли все выработанное на Алтае серебро и выплавленное здесь золото в центр страны. Томско-Московский тракт мог бы блеснуть на солнце — столько драгоценного металла провозилось по нему.

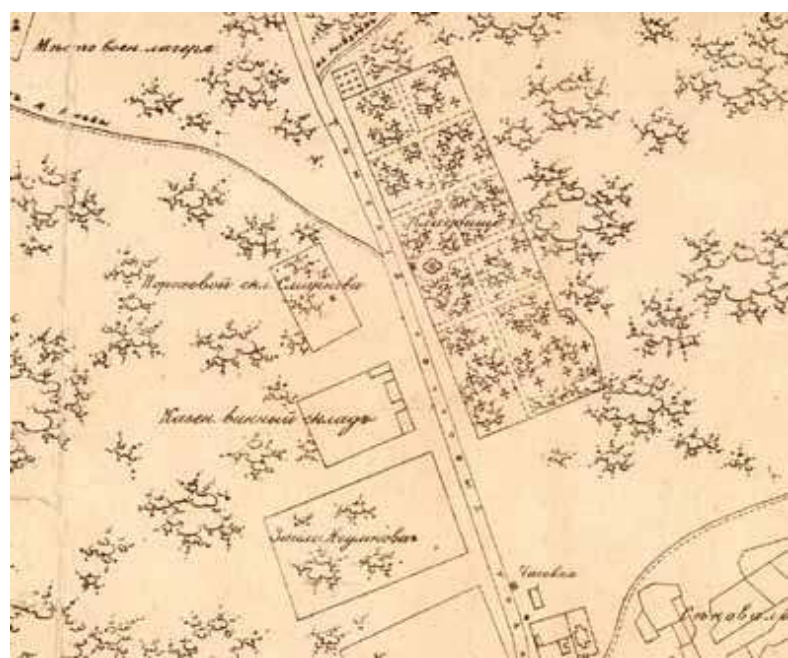
В 1889 году из-за изменения русла Оби трассу решили немного изменить<sup>2</sup>. В результате возникли Старый и Новый Московский тракты, которые разделялись как раз на территории «Изумрудного». Обнаружить старую магистраль в парке нетрудно. Нужно зайти в него со стороны проспекта Сибирского через небольшие ворота и далее идти по аллее вдоль ЛЭП. Это и будет бывший Московский тракт. Развилка старой и новой дорог находилась немного далее Крестовоздвиженской церкви (теперь — планетарий).

Вдоль тракта располагались загородные дачи и промышленные заведения. Например, пороховой склад господина Функа, позже перешедший к Смирнову. Склад занимал юго-западный угол парка и существовал здесь с 1870 годов до революции<sup>3</sup>. Однако гораздо больше места занимал совсем другой объект — Ново-Барнаульское кладбище.

## СТАРОЕ КЛАДБИЩЕ

В XIX веке всех барнаульцев — и богатых, и бедных — хоронили на одном общегородском кладбище. Находилось оно на горе, сейчас это Нагорный парк. Но в пореформенный период население города стало расти так быстро, что свободные места на Нагорном кладбище подошли к концу. В городской думе задумались о создании еще одного «города мертвых». Проблема состояла в том, что собственно городу принадлежали только жилые кварталы, а весь выгон (пригород) оставался в собственности царской фамилии (от имени которой делами управлял Кабинет Его Императорского Величества). Поэтому пришлось «городской хозяйшке», так называли по тем временам городскую думу, идти на поклон в Алтайское горное правление. В октябре 1884 года городские власти просили разрешить открытие нового кладбища по Московскому тракту. В следующем году разрешение было получено<sup>4</sup>. Впрочем, «христианское кладбище» в этой местности можно обнаружить уже на плане барнаульского выгона за 1877 год<sup>5</sup>. В любом случае к концу XIX столетия оно уже существовало и использовалось. Хоронили там простых горожан: элита имела возможность купить себе места на Нагорном кладбище.

Первоначально кладбище называли просто Ново-Барнаульским (по времени возникновения). Но в начале XX века оно получило новое имя — Крестовоздвиженское — по названию храма. В 1902 году городская дума дала разрешение на постройку. Храм на новом кладбище был заложен 26 мая 1903 года. Строили его чуть больше 5 лет и вот, наконец, в праздник Воздвижения Животворящего Креста Господня осветили и открыли для верующих. Попечителем над стройкой власти



Карта Крестовоздвиженского кладбища. 1907

назначили бывшего городского голову, известного купца и мецената Василия Дмитриевича Сухова. Он же потом стал и первым церковным старостой. Красивый кирпичный храм классической крестообразной формы выходил своим фасадом на Московский тракт недалеко от того места, где расходились старая и новая его ветви. В описании храма за 1910 год говорилось: церковь «зданием каменная, в одной связи с такою же колокольнею, крепка, покрыта железом»<sup>6</sup>. Вначале церковь была бесприходной, но в 1920 годы превратилась в приходскую. В 1930-е храм был закрыт; по одним данным, это случилось в 1932-м, по другим — в 1939 году. В кирпичном здании разместилась изба-читальня, а в годы Великой Отечественной войны работал даже небольшой электроламповый завод. С 1950 года по настоящее время тут находится Барнаульский планетарий. Правда, в марте 2018 года здание возвращено в собственность православной церкви, но «звездный дом» до обретения нового помещения остается по старому адресу.

Крестовоздвиженское кладбище занимало довольно значительную площадь. Вдоль Московского тракта оно протянулось примерно на 700 метров, а в поперечнике имело около 200<sup>7</sup>. Сейчас на этом месте находится восточная половина парка «Изумрудный» по всей длине, а также строения к северу от парка (примерно до ул. Сизова) и к югу от него (в том числе строящийся стадион «Мотор»). Пруд, значительная часть аттракционов, «Колесо обозрения» — все это стоит на могилах наших предков.

Кстати, хоронили людей здесь не только православные. На плане 1897 года к северу от христианского показано еврейское кладбище<sup>8</sup>. Существование иудейских захоронений подтверждается и постановлением Барнаульской городской думы от 28 апреля 1898 года об отводе участка земли под эти нужды<sup>9</sup>. В 1906 году рядом

<sup>2</sup>КГУ ГААК. Ф. 3. Оп. 1. Д. 777. Л. 2-2 об.

<sup>3</sup>КГУ ГААК. Ф. 50. Оп. 2. Д. 284; Оп. 13. Д. 45; Оп. 13. Д. 51.

<sup>4</sup>Барнаул. Летопись города — хронология, события, факты. Барнаул: АРТ, 2007. С. 48-49.

<sup>5</sup>КГУ ГААК. Ф. 50. Оп. 2. Д. 284.

<sup>6</sup>Справочная книга по Томской епархии за 1909-1910 гг. — Томск, 1911. С. 125.

<sup>7</sup>КГУ ГААК. Ф. 50. Оп. 13. Д. 45.

<sup>8</sup>КГУ ГААК. Ф. 50. Оп. 13. Д. 6.

<sup>9</sup>КГУ ГААК. Ф. 51. Оп. 1. Д. 2. Л. 31.

с еврейским было организовано еще и лютеранское кладбище<sup>10</sup>. Есть данные, что впоследствии тут производились захоронения представителей почти всех конфессий.

Быстрый рост Барнаула в начале XX века, а особенно сооружение Алтайской железной дороги привели к тому, что городские кварталы вплотную приблизились к кладбищу. В 1914–1916 годах был разработан детальный план застройки так называемого Северного района. Кладбище пока что сохранялось<sup>11</sup>. Но стремительно надвигавшаяся революционная эпоха диктовала новые правила жизни и новые нормы градостроительства.

## ГОРОД-САД

Лихая година Гражданской войны не обошла стороной и загородное кладбище. Здесь летом 1918 года звучали выстрелы: побеждавшие на тот момент белые расправлялись с «красными мадярами». Через много десятилетий в парке меланжистов был создан памятник погибшим борцам за власть Советов. Формально он считается объектом культурного наследия, но фактически оригинальный монумент был утрачен в 1990 годы. Сейчас в юго-восточном углу парка установлен камень с соответствующей табличкой, который заменяет памятник.



*Памятник борцам за власть Советов*

Революционная эпоха вызвала к жизни авангардный проект Города-сада, и градостроительная ситуация в районе Крестовоздвиженского кладбища резко изменилась. В 1917 году в Барнауле было создано Общество городов-садов, которому удалось продвинуть свой проект застройки северной части города. Он пришел на смену проектам 1914–1916 годов и значительно отличался от них. Апологеты идеи «города-сада» предлагали

необычную схему расположения кварталов: в центре — круглая площадь, вокруг нее проложены кольцевые бульвары, которые соединялись бы с площадью и между собой радиальными улицами. В новом районе должны были находиться дома не выше двух этажей с большими земельными участками (до 200 квадратных саженей), засаженными на 80% кустарниками, деревьями и цветами. Кладбище оказывалось в центре Города-сада, поэтому авторы проекта предлагали его закрыть, а захоронения организовать в другом месте<sup>12</sup>.

Реализация смелого замысла началась зимой 1918–го и в основных чертах завершилась в начале 1920 годов. Показательно, что смена власти (с советской на «белую» и потом снова на советскую) никак не повлияла на это: Город-сад по проекту 1917 года возводили и дума, и совдеп. В результате к 1925 году вокруг кладбища выросло множество новых кварталов. Центральная площадь разместилась несколько западнее парка, примерно у пересечения улиц Профинтерна и 1905 года. Кварталы были нарезаны на месте порохового склада, а также восточнее и севернее кладбища. По западной части современного парка проходил Садовый переулок; название само по себе символично, оно как бы обозначает будущую функцию этого места. В это же время по восточной границе кладбища была проложена железнодорожная ветка к промышленным предприятиям на берегу Оби. Ее трасса не совпадает с современной; старая ветка шла прямо по территории нынешнего парка, немного западнее улицы Ленской<sup>13</sup>.

В связи с застройкой Города-сада кладбище на Московском тракте (который был переименован в Сибирский проспект) стало называться Садгородским. Уже в 1920 годы стало очевидно, что действующего кладбища посреди жилых кварталов быть не должно. Поэтому 22 мая 1931 года президиум Барнаульского горсовета принял решение закрыть его с 1 августа «...ввиду переполнения и отсутствия свободной площади для погребения умерших». 26 ноября того же года судьба бывшего некрополя была решена: его со всем имуществом и постройками передавали под строительство парка и стадиона<sup>14</sup>.

## ПАРК

В начале 1930 годов в Барнауле развернулось масштабное промышленное строительство. К 1934 году был введен в строй крупнейший за Уралом меланжевый комбинат. Для его рабочих на месте центральной части Города-сада стали строить новый жилой микрорайон — Соцгород. В качестве одного из объектов социально-культурно-бытового обслуживания меланжистов был создан и парк, первоначально получивший имя «Парк Ударников»<sup>15</sup>.

Создание новой зоны отдыха началось, по некоторым данным, в 1932 году. Впрочем, другие источники называют датой открытия парка 1939 год. А старожил Барнаула Николай Иванович Каспришин вспоминал, что парк открыли в мае 1942 года. В это время у входа на стадион еще валялась куча каменных крестов —

<sup>12</sup>КГУ ГААК. Ф. 51. Оп. 2. Д. 7. Л. 139–140.

<sup>13</sup>Барнаул. Научно-справочный атлас. Новосибирск: Инж-геодезия Роскартографии, 2006. С. 37.

<sup>14</sup>Барнаул. Летопись города... С. 164.

<sup>15</sup>Камбалов Н.А., Полухин Т.А., Скупов Н.Е. Барнаул. Издание 2-е. Барнаул: Алт. кн. изд-во, 1972. С. 38–39.

<sup>10</sup>Барнаул. Летопись города... С. 74.

<sup>11</sup>КГУ ГААК. Ф. 51. Оп. 2. Д. 100.



*Современный вид парка. Фото Евгения Кучинёва*

свидетельство разгрома некрополя<sup>16</sup>. В любом случае уже в годы Великой Отечественной войны парк существовал. Он быстро приобрел популярность у барнаульцев в качестве места отдыха.

Расцвет Парка Ударников, который также называли Парком меланжистов и Парком БМК, пришелся на 1950–1960 годы. В это время парковая территория приобрела современные очертания и достигла 40 гектаров. В состав зеленой зоны попали и некоторые бывшие кварталы центральной части Города-сада, которые в конце 1940-х еще примыкали к парку с юго-запада<sup>17</sup>. В здании бывшей церкви начал работать планетарий. В 1952 году силами молодежи был выкопан довольно большой пруд площадью в 1,5 гектара, который получил неофициальное название «Комсомольское озеро». На нем открылась водная станция с лодками и катамаранами, в водоем была запущена рыба. В центре пруда на небольшом островке появилась уютная беседка, соединенная с берегами двумя деревянными мостиками. Также здесь были открыты летний кинотеатр, парашютная вышка, сооружено несколько фонтанов, поставлено множество парковых скульптур, установлено несколько памятников вождям Советского государства (например, В.И. Ленину и С.М. Кирову). А на входе отдыхающих встречал памятник И.В. Сталину, ныне бесследно утраченный<sup>18</sup>. Кстати, и сам парк с 1953 по 1956 год официально носил имя Иосифа Виссарионовича.

В 1970 годы парк БМК подвергся значительной реконструкции: были заасфальтированы прогулочные

дорожки, забетонированы берега водоема, высажены новые деревья, старые аттракционы заменены на новые<sup>19</sup>. Был реконструирован памятник борцам за власть Советов в северо-западной части парка. С 1991 года действовала тропа здоровья.

В 1990-е парк сменил свое официальное наименование и стал называться «Октябрьским». Позже за ним закрепилось современное название — «Изумрудный». К началу XXI века зеленая зона в парке составляла более 80%: здесь произрастали ель, сосна, калина, рябина, черемуха, боярышник, ясень, редкие породы клена. Работало несколько аттракционов, в том числе «Колесо обозрения», детский автодром, 5 торговых точек. Парк ежегодно посещало до 200 тысяч человек<sup>20</sup>.

В последние годы наблюдалась неуклонная деградация парка «Изумрудный»: аттракционы один за другим закрывались и приходили в негодность, мосты через пруд из-за ветхости пришлось закрыть для пешеходного движения, зеленая зона наполнялась валежником и зарастала бурьяном. В 2016–2017 годах один из арендаторов предложил проект реновации парка, предполагавший значительные перемены. Однако на деле все свелось к массовой вырубке нескольких сотен деревьев, большинство из которых не были старыми и большими. Эти действия нанесли большой ущерб зеленой зоне.

Есть ли будущее у старого парка БМК или он обречен исчезнуть с карты города — зависит не только от позиции местной администрации, но и от нас — простых барнаульцев. ■

<sup>16</sup>Барнаул в воспоминаниях старожилов. XX век. Часть 1. / отв. ред. Л.М. Дмитриева. Барнаул: Изд-во АлтГУ, 2005. С. 110.

<sup>17</sup>Барнаул. Научно-справочный атлас... С. 39.

<sup>18</sup>Барнаул в воспоминаниях старожилов... С. 259.

<sup>19</sup>Кустова Е.В. «Октябрьский» парк //Барнаул: энциклопедия. Барнаул: Изд-во АлтГУ, 2000. С. 212.

<sup>20</sup>Там же.

Бульвар 9-го января

# Современная схема парка «Изумрудный»





Автор схемы: Станислав Зенков,  
почетный архитектор РФ



## УСЛОВНЫЕ ОБОЗНАЧЕНИЯ

-  Техническая зона при сетях
-  Территории парка, изъятые и подготовленные к изъятию
-  Участки, на которых частично сохранены зеленые насаждения
-  Участки, на которых можно в первоочередном порядке — весной 2019 года — до разработки проекта планировки парка высаживать деревья
-  Водоёмы, бассейны, фонтаны (существующие и нуждающиеся в восстановлении)
-  Ограждения глухие бетонные и решетчатые
-  Усадебные дома с приусадебными участками
-  Окружающая застройка капитальными зданиями
-  Здания, расположенные на территории парка
-  Кирпичное жилое здание с указанием этажности

## ТРАНЗИТНЫЕ ИНЖЕНЕРНЫЕ СЕТИ, проходящие через парк

-  Хозбытовая канализация,  $D=225,300$  мм
-  Водопровод,  $D=300$  мм
-  Воздушная высоковольтная сеть
-  Теплотрасса на бетонных опорах

